


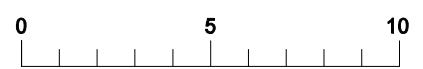
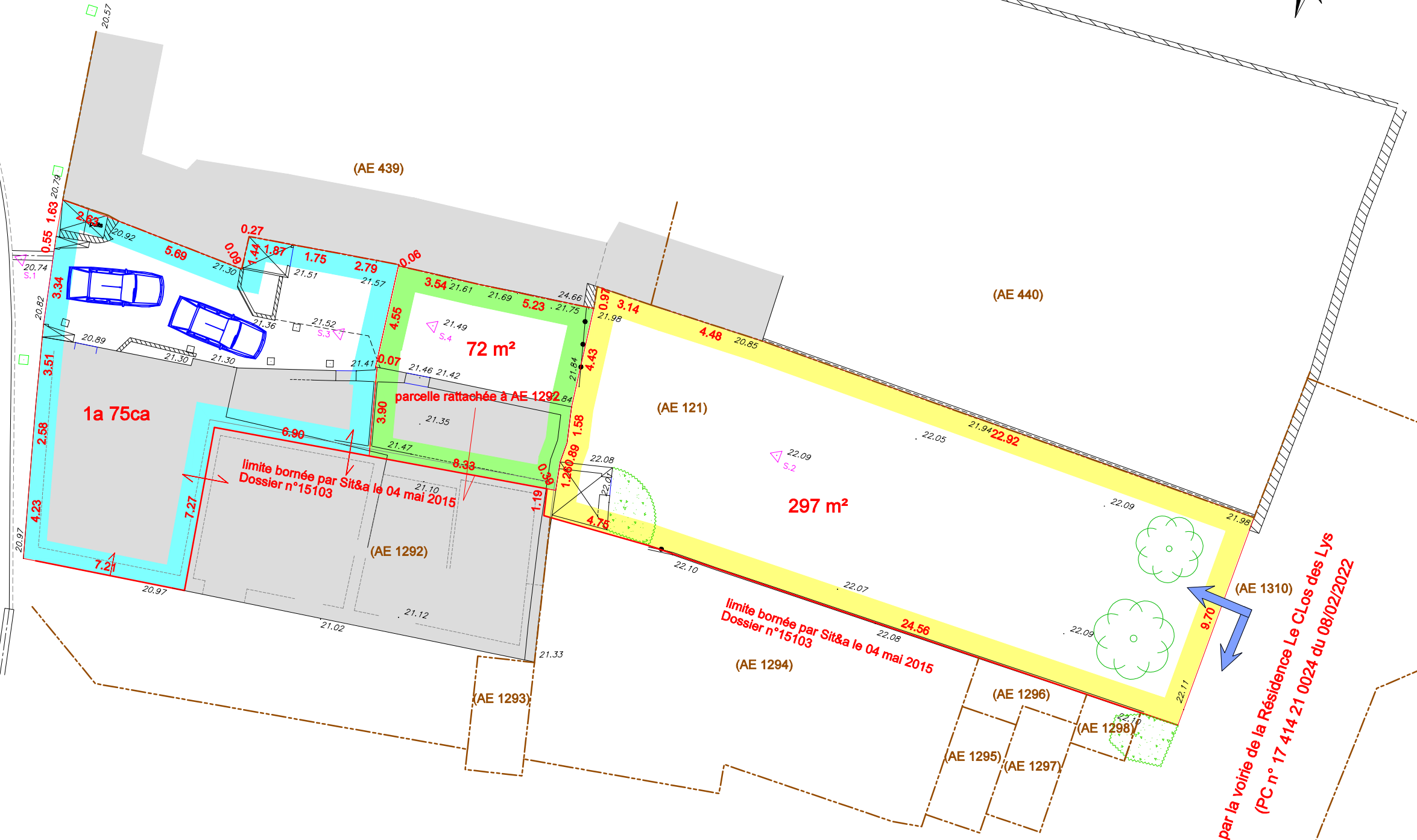
PLAN COTE - DP - 10

Echelle : 1/200

 Terrain à bâtir



Rue de Marans



Coordonnées : Système Lambert 93 Zone 5 (CC46)
 Nivellement : I.G.N. 69 (altitudes normales)

S.C.P. CHANTOISEAU-BOUTGES
 Géomètres Experts Foncier
 54, rue de Vaugouin
 17000 LA ROCHELLE
 Tel : 05.46.43.33.48
 E-mail : geometres@bcge17.com

Le Géomètre Expert	Le Responsable Qualité
Dates et natures d'interventions 23/06/2023 Levé topographique 13/07/2023 Complément topo	
Dossier : 123155	